



Je komt van alle schoeisels tegen maar ik heb er ooit één gezien die het deed op blote voeten. Met zoveel volk in de kloof is het onmogelijk om als groep samen te blijven. Elke deelnemer mag dan ook de kloof afdalen op zijn eigen tempo. Verloren lopen kan je er niet, er is maar één weg. Ik blijf bij de laatsten.





Aan het einde van de kloof komen we aan het dorpje Agia Roumeli. Dit dorp is enkel te voet bereikbaar via de kloof of per boot.





Als je aan het einde komt van de kloof dien je nog ongeveer 2 km te stappen tot de haven.  
Voor 2 euro brengt een shuttle u tot daar mocht dat nodig zijn.









Hoog boven op een berg in Agio Roumeli staan nog de restanten van een Venetiaans fort.





Met onze privéboten keren we terug naar Sougia. Men kan ook met de veerboot naar Sougia maar daar kunnen 1.500 mensen op zitten waarbij zowat de helft dient recht te staan.



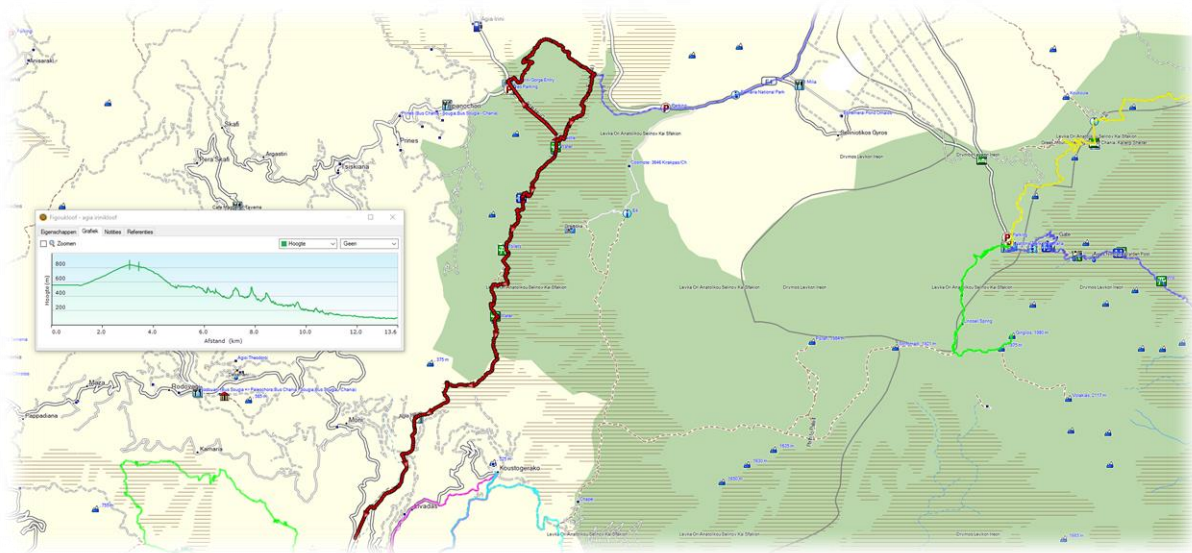


We genieten met volle teugen van onze boottrip.



## Woensdag 12 oktober 2022

Soort : Wandeling in lijn  
Plaats : Figoe kloof en de Agia Irini kloof  
Afstand : 12 km  
Stijgen : 300 m  
Dalen : 600 m  
Duur : 5 uur







Elke ochtend kunnen we genieten van een heerlijk ontbijt bij Wanda. Er is steeds vers geperst



fruitsap, koffie en thee. Het ontbijt is variërend. De ene dag zijn het croissants, de andere dag yoghurt, brood, pannenkoeken of andere zaken.








Reeds vroeg in de ochtend zit er al iemand op een terrasje op een bouzouki te spelen. Men speelt er vooral rebetiko muziek op. Het restaurant van Wanda heet Rebetiko omdat zij



vroeger vrienden had die, bij hen, rebetiko muziek speelden. Rebetiko is een soort Griekse volksmuziek.







Een boerin komt naar haar geiten kijken. Op algemene vraag van de groep hebben we bij Wanda geit gegeten en iedereen vond het zeer lekker.





In Agia Irini moeten we eerst over de oude brug die gebouwd werd rond 1850.





Vandaag doen we twee kloven. Eerst doen we de Figou-kloof. Deze kloof geeft uit op de Agia Irini-kloof die we dan ook maar meepikken.





Het duurt niet lang of we zien enkele vale gieren boven onze hoofden zweven. De vale gier kan tot 1 m lang worden en een vleugelspanwijdte hebben van 2,65 m. De vale gier rust en broedt op en langs steile kliffen. Het is een aaseter die al vliegend zoekt naar karkassen van runderen en andere grote dieren. De gier kan zelf geen lijken open scheuren. Hij moet eerst wachten op andere roofdieren die dit werkje voor hem opknappen.





Behalve vale gieren zitten er in Kreta ook Lammergieren, maar die hebben we niet gezien. Lammergieren hebben een bruine kop en een witte borst. Evenwel heeft de lammergier de gewoonte om zijn witte borst bruin te maken met klei. De lammergier kan beenderen tot 18



cm doorslikken. Grotere beenderen laat hij vallen vanop grote hoogte. In de 20<sup>ste</sup> eeuw was de lammergier bijna uitgestorven omdat er veel werd op gejaagd omdat men dacht dat de lammergier lammetjes en zelfs kinderen op at, wat helemaal niet waar is. De laatste jaren neemt hun aantal in Europa af doordat de boeren hun dode dieren niet langer meer mogen laten liggen op hun landerijen, dit in verband met de gekke koeienziekte.







In deze kloof staan een aantal rare bomen. Er is een dikke tak waar je een eenhoorn kan inzien, met wat verbeelding uiteraard.





De Agia Irini kloof start op een hoogte van 600 m in het dorpje Agia Irini en mondt uit in de zee bij Sougia. Het laatste gedeelte van de kloof is echter niet begaanbaar. Ook hier passeert de E4 die deels over oude Romeinse paden loopt. De Romeinen hadden immers een weg



aangelegd van Omalos naar Lissos. We lopen dus deels over paden die al meer dan 2.000 jaar bestaan.







Ook hier terug een merkwaardige boom. Zijn wortels rusten op rotsige bodem en zoeken vandaar naar water in de grond. De stam rust eigenlijk op de wortels.





De onderste foto ligt niet op zijn kant. De boom is horizontaal gegroeid in een inkeping van de rotswand.









De Figou-kloof mondt uit in de Agia Irini-kloof. Agia Irini betekent Heilige Irene. Met haar jungleachtige vegetatie en oleanderbosjes in de bovenloop en diverse engten verder kloofafwaarts is deze kloof een waar paradijs voor wandelaars.





De kloof zelf heeft een lengte van 11 km, waarvan 7 km begaanbaar is, en mondt uit in de Kretenzische Zee in Sougia. Evenwel zijn de laatste 4 km van de kloof niet begaanbaar.





Men heeft mij gezegd dat er hier in rotsspleten de vuurwerkplant zou groeien en aan de oevers van de beek zou ik slangenwortel, anemoon en cyclamen moeten zien. Cyclamen en anemonen ken ik maar de rest niet. Het zullen wel mooie plantjes zijn.





Een vijgenboom (plant) groeit op de rotswand. Er hangen zelfs vijgen aan.





Door de kloof dient men zich een weg te zoeken van de ene rode bol naar de andere.





In de winter is deze kloof niet begaanbaar en staat ze vol water. Na de winter wordt de kloof terug opgeruimd zodat ze terug min of meer begaanbaar wordt.





Beide kloven hebben meerdere rustplaatsen waar er toiletten en drinkbaar water is. Daar maken wij uiteraard gretig gebruik van.














We verlaten de Agia Irini-kloof ter hoogte van de bar Oasis waar we een terrasje doen. De taxi's komen ons daar halen zodat we niet de laatste 5 km te voet langs het asfalt dienen te doen.





We komen voorbij een kapel waar er slechts één graf naast staat. Het is van een rijke familie uit de buurt die voor hun dierbaar overleden familielid een kapel hebben gebouwd.



Heel in de verte kunnen we nog de toren zien van een oud klooster. Het klooster zelf is er niet meer, enkel de toren is bewaard gebleven. De toren is enkel toegankelijk op aanvraag voor een doopsel of voor een huwelijk.





Tijdens de Tweede Wereldoorlog werden hier in de streek veel mannen opgepakt waarvan de Duitsers dachten dat ze iets te maken hadden met het verzet. De opgepakte mannen werden overgebracht naar het concentratiekamp Mauthausen in Oostenrijk. Bij de uitgang van de kloof is er een wit marmeren gedenksteen met de namen van de gedeporteerden die het niet hebben overleefd. De grootvader van Stefanos (de uitbater van het winkeltje in Sougia) werd eveneens opgepakt maar heeft Mauthausen overleefd. De man had in het geheel niets te maken met het verzet.





Juist voor het dorp Sougia zijn er nog restanten van een wateropslagplaats en een aquaduct van ongeveer 100 jaar voor onze tijdrekening. Door de sporen die men teruggevonden heeft weet men dat de aquaduct ongeveer 4 km lang was.





Na onze wandeling brengen we nog een bezoek aan de kerk van Sougia. Deze kerk is steeds gesloten maar Wanda, onze contactpersoon, regelt altijd wel een bezoekje voor onze groep. De vloer in de kerk is 2000 jaar oud. De kerk zelf werd meerdere keren herbouwd en werd steeds kleiner en kleiner gemaakt. Maar de vloer is steeds gebleven. De mozaïekvloer is



even oud als deze die men gevonden heeft in de oude stad Lissos, maar de vloer in Sougia is beter bewaard gebleven omdat hij steeds afgeschermd is gebleven van de weersinvloeden.



Evenwel wist Maria, de uitbaatster van ons hotel, ons te vertellen dat er op die plaats jaren geen kerk zou gestaan hebben en dat haar grootvader had gedroomd dat hij op die plaats diende te graven. Het was een braakliggend terrein en de man begon te graven. Het ganse





dorp vond hem nogal gek maar na enige tijd ontdekte hij de vloer. Dit zou rond 1950 zijn geweest.



Zoals op de meeste kerkhoven in Kreta worden de overledenen hier ook bovengronds begraven omdat de ondergrond te hard is en het moeilijk is om graven te delven.







Voor de kerk van Sougia staat er een praalgraf. Het is van een piloot, die in Sougia geboren is, en die in het buitenland is gecrasht met zijn vliegtuig in de jaren 50..

### Donderdag 13 oktober 2022

Soort	: Wandeling in lijn
Plaats	: Van Lissos naar Paleochora
Afstand	: 10 km
Stijgen	: 300 m
Dalen	: 300 m
Duur	: 6 uur

